



## IDENTIFICACION

<b>NOMBRE: MUNICIPIO DE RIOHACHA</b>		<b>CATEGORIA: 4ª</b>	
<b>CAPITAL DEL DEPARTAMENTO DE LA GUAJIRA</b>		<b>TEMPERATURA MEDIA : 28 ° C</b>	
<b>EXTENSIÓN MUNICIPAL : 3.120 (Kms²)</b>  <b>NIT: 892115007-2</b>	<b>NUMERO DE COMUNAS:</b> <b>10</b>  <b>CORREGIMIENTOS:</b>  <b>14</b>	<b>AÑO DE FUNDADA:</b>  <b>1.545</b>	
<b>JUNTAS COMUNALES:</b>  <b>128</b>	<b>104 en el casco urbano</b>  <b>24 en zona rural</b>		
<b>ALTURA SOBRE EL NIVEL DEL MAR: 3 MSNM</b>		<b>INSPECCIONES DE POLICIA: 9</b>	
<b>ALCALDE: JAIDER CURIEL CHOLES</b>		<b>FILIACION: CONSERVADOR</b>	

FUENTE: Oficina Asesora de Planeación 2009.

## DIVISION POLITICO ADMINISTRATIVO

### ZONA URBANA

ZONA URBANA	TIPO	# DE BARRIOS QUE LA CONFORMAN
CENTRO HISTORICO	COMUNA 1	4
NUEVO CENTRO	COMUNA 2	5
COQUIVACOA	COMUNA 3	10

*Una Nueva Riohacha*

planeacion.alcaldiaderiohacha@hotmail.com



<b>COOPERATIVO</b>	<b>COMUNA 4</b>	<b>12</b>
<b>AEREO PUERTO ALMIRANTE PADILLA</b>	<b>COMUNA 5</b>	<b>9</b>
<b>NUESTRA SEÑORA DE LOS REMEDIOS</b>	<b>COMUNA 6</b>	<b>15</b>
<b>BOCA GRANDE</b>	<b>COMUNA 7</b>	<b>13</b>
<b>ECOLOGICA LAGUNA SALADA Y EL PATRON</b>	<b>COMUNA 8</b>	<b>14</b>
<b>ECO- TURISTICA RIO RANCHERIA</b>	<b>COMUNA 9</b>	<b>4</b>
<b>EL DIVIDIVI</b>	<b>COMUNA 10</b>	<b>18</b>

FUENTE: Oficina Asesora de Planeación 2009.

*Una Nueva Riohacha*

planeacion.alcaldiaderiohacha@hotmail.com



**ZONA RURAL**

ZONA RURAL	TIPO	# DE VEREDAS QUE LA CONFORMAN
CAMARONES	CORREGIMIENTO	20
BARBACOAS	CORREGIMIENTO	5
MATITAS	CORREGIMIENTO	5
TOMARRAZON	CORREGIMIENTO	10
MONGUI	CORREGIMIENTO	6
COTOPRIX	CORREGIMIENTO	7
GALAN	CORREGIMIENTO	8
VILLA MARTIN( MACHOBAYO)	CORREGIMIENTO	10

*Una Nueva Riohacha*

planeacion.alcaldiaderiohacha@hotmail.com



JUAN Y MEDIO	CORREGIMIENTO	15
ARROYO ARENA	CORREGIMIENTO	6
CERRILLO	CORREGIMIENTO	10
LAS PALMAS	CORREGIMIENTO	11
CHOLES	CORREGIMIENTO	3
TIGRERAS	CORREGIMIENTO	3

FUENTE: Oficina Asesora de Planeación 2009.

# DE EDILES	COMUNAS	JUNTAS ADMINISTRADORAS LOCALES
4	COMUNA 1	CENTRO HISTORICO
3	COMUNA 2	NUEVO CENTRO
5	COMUNA 3	COQUIVACOA
9	COMUNA 4	COOPERATIVO
9	COMUNA 5	AEROPUERTO ALMIRANTE PADILLA
9	COMUNA 6	NUESTRA SEÑORA DE LOS REMEDIOS
7	COMUNA 7	BOCAGRANDE

*Una Nueva Riohacha*

planeacion.alcaldiaderiohacha@hotmail.com



8	COMUNA 8	ECOSISTEMA LAGUNA SALADA Y EL PATRON
6	COMUNA 9	ECOSISTEMA TURISTICO RIO RANCHERIA
9	COMUNA 10	EL DIVIDIVI
7	COMUNA 11	CAMARONES
	COMUNA 12	BARBACOAS
8	COMUNA 13	MATITAS
2	COMUNA 14	TOMARRAZON
4	COMUNA 15	MONGUI
	COMUNA 16	COTOPRIX
9	COMUNA 17	GALAN
8	COMUNA 18	VILLA MARTIN
9	COMUNA 19	JUAN Y MEDIO
	COMUNA 20	ARROYO ARENA
	COMUNA 21	CERRILLO
6	COMUNA 22	LAS PALMAS
	COMUNA 23	CHOLES
5	COMUNA 24	TIGRERAS

Fuente: Secretaria de Gobierno Municipal 2009.

*Una Nueva Riohacha*

planeacion.alcaldiaderiohacha@hotmail.com

## INDICADORES DEMOGRAFICOS

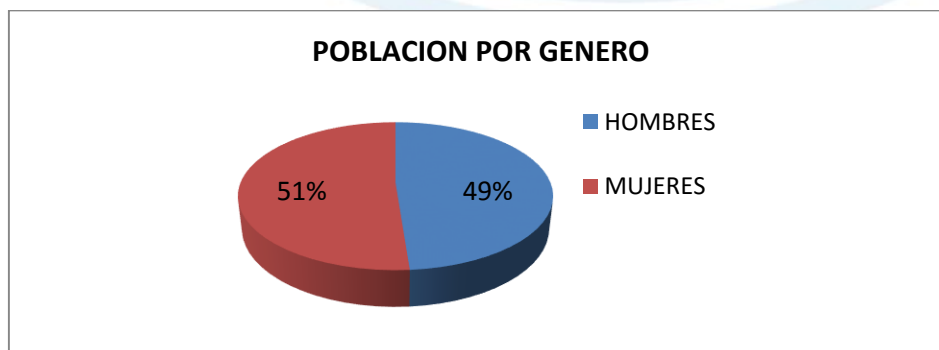
TAMAÑO DE LA POBLACION ACTUAL EN EL MUNICIPIO DE RIOHACHA SEGÚN LAS PROYECCIONES DEL CENSO REALIZADO POR EL DANE.

MUNICIPIO	HOMBRES	MUJERES	TOTAL
RIOHACHA	99.363	103.196	202.559
%	48.8%	51.2%	100%

FUENTE: PROYECCIONES DANE 2005.

AÑO	TOTAL	HOMBRE	MUJERES
2009	202.559	99.363	103.196
2008	193.633	94.950	98.683
2007	184.847	90.580	94.267
2006	176.180	86.282	89.898
2005	167.865	82.163	85.702

FUENTE: PROYECCIONES DEL DANE CON BASE AL ULTIMO CENSO 2005.

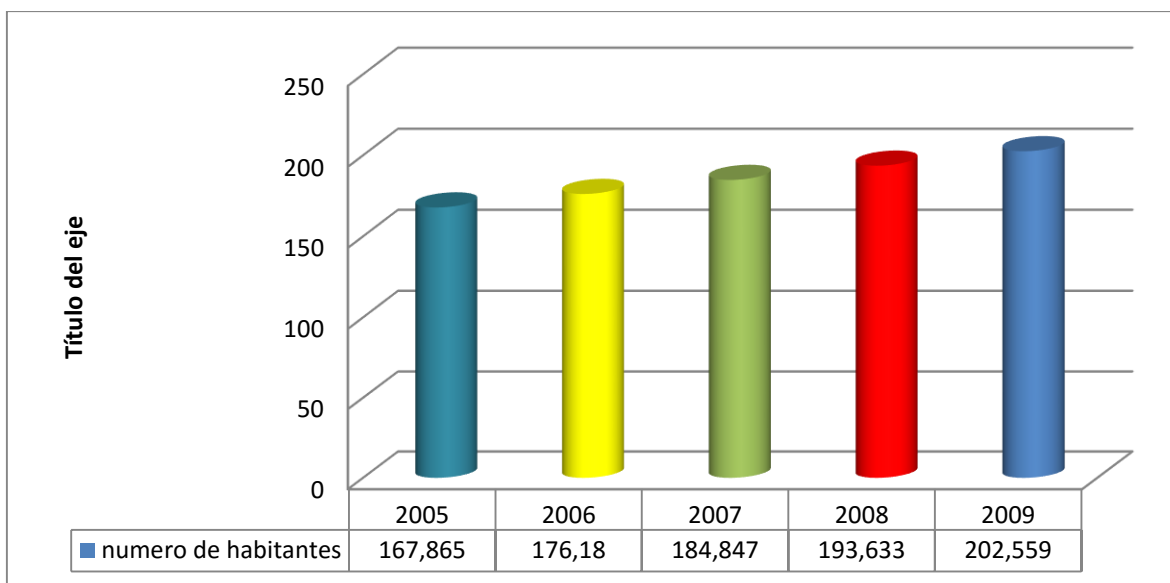


Fuente: oficina asesora de planeación municipal 2009.

*Una Nueva Riohacha*

planeacion.alcaldiaderiohacha@hotmail.com

## COMPORTAMIENTO DEMOGRÁFICO DE LOS ÚLTIMOS CINCO AÑOS



FUENTE: proyecciones DANE 2005.

2009		
Grupos de edad	Hombres	Mujeres
<b>Riohacha</b>		
<b>Total</b>	<b>99.363</b>	<b>103.196</b>
0-4	15.311	14.618
5-9	12.759	12.429
10-14	10.296	10.112
15-19	9.523	9.693
20-24	10.173	10.357
25-29	7.946	8.970
30-34	6.615	7.674
35-39	5.488	6.123
40-44	4.773	5.518
45-49	4.277	4.605
50-54	3.385	3.817
55-59	2.683	2.658
60-64	2.100	2.083
65-69	1.536	1.570
70-74	1.223	1.400
75-79	842	938
80 Y MÁS	433	631

FUENTE: proyecciones DANE con base al censo 2005.

*Una Nueva Riohacha*

planeacion.alcaldiaderiohacha@hotmail.com



MUNICIPIO	ZONA URBANA	ZONA RURAL	TOTAL
RIOHACHA	137.224	32.087	169.311
%	81.9 %	18.1 %	100%

Fuente: Oficina Asesora de Planeación Municipal.



Fuente: oficina asesora de planeación municipal.

El 82% de la población en el municipio de Riohacha reside en la zona urbana, mientras el 18% lo hace en la zona rural del municipio.

### ETNIAS EN EL MUNICIPIO

TIPO DE POBLACION	TOTAL	%
INDIGENA	43.547	25,72 %
AFRODECENDIENTES	20.480	12,2 %

FUENTE: DANE 2005

### RESGUARDOS INDIGENAS EXISTENTES EN EL MUNICIPIO

RESGUARDOS	POBLACION CERTIFICADA
ALTA Y MEDIA GUAJIRA	9.562 HABITANTES
MAÑATURE	1.276 HABITANTES
MONTE HARMON	1.009 HABITANTES
LAS DELICIAS	2.528 HABITANTES

*Una Nueva Riohacha*

planeacion.alcaldiaderiohacha@hotmail.com





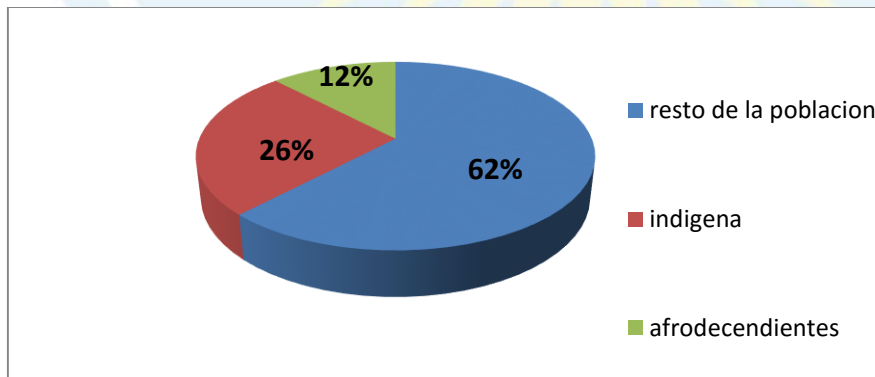
<b>SOLDADO PARATE BIEN</b>	<b>721 HABITANTES</b>
<b>UNA APUCHON</b>	<b>6.839 HABITANTES</b>
<b>PERRA PUT</b>	<b>512 HABITANTES</b>
<b>TOTAL POBLACION</b>	<b>22.447 HABITANTES</b>

FUENTE: Secretaria de Asuntos Indígenas Departamental.

La población indígena WAYUU no resguardada tiene aproximadamente una población de 11.200 personas para un total de población WAYUU en el Municipio de Riohacha de 33.647.

En el Municipio de Riohacha las comunidades WIWAS Y KOGUIS, tienen una población aproximadamente de 9.900 personas asentadas en la Sierra Nevada de Santa Marta, jurisdicción del Municipio de Riohacha en los caseríos naranjal, wikumke, mamarongo, guamaka, guachirimake, limón, poblados con más de 400 Habitantes cada uno.

### Composición étnica del municipio de Riohacha.



Fuente: DANE 2005.

*Una Nueva Riohacha*

planeacion.alcaldiaderiohacha@hotmail.com



POBLACION DESPLAZADA		
GRUPOS DE EDAD	NUMERO	PORCENTAJE
< de 1	22	0.10%
1 a 4	1.076	5%
5 a 9	3.591	16.8%
12 a 14	2.921	13.7%
15 a 19	2.435	11.4%
20 a 24	1.979	9.2%
52 a 29	1.697	7.6%
30 a 34	1.294	6.0%
35 a 39	1.066	5%
40 a 44	857	4%
45 a 49	753	3.5%
50 a 54	554	2.5%
55 a 59	406	1.9%
60 y Más.	1.177	5.5%
Datos no disponibles	1.486	6.9%
<b>TOTALES</b>	<b>21.314</b>	<b>100%</b>

Fuente: Acción Social 2008.

*Una Nueva Riohacha*

planeacion.alcaldiaderiohacha@hotmail.com